

令和元年度 事業計画・工程表



内閣府 沖縄総合事務局 開発建設部

社会資本整備に関する工程表

凡例





事業の進捗状況

H29年度における事業等の進捗等の成果を記載




H30年度における事業等の進捗等の目標を記載

完成目標等をバーチャートで表示(H29年度～H34年度)

これまでの成果、全体の目標、その他の参考情報を記載

区分	事業名	進捗状況	H29年度の成果等	H30年度の成果目標等	H29	H30	H31	H32	H33	H34	H35以降	備考
交通安全事業	一般国道58号 国道58号名護地区交通安全対策事業 (名護市宮里)	事業の工程が遅延  関係機関との協議が難航したためH29年度完成予定がH30年度に遅延	・調査推進:設計 ・工事推進:舗装工	・工事推進:舗装工	工事の推進		H30年度完成予定					平成30年度 開通予定
	電線共同溝事業	事業の進捗が順調  伊佐地区電線共同溝事業 L=3.2km (宜野湾市伊佐～大山)	・調査推進:調査設計 ・工事推進:本体工	・調査推進:調査設計 ・工事推進:本体工	調査設計・本体工事の推進		早期完成予定/完成時期未定(※)					開通時期については、目指すものの、完成に向けた円滑な事業実施環境が整った段階で確定予定。
一般二次改築	一般国道329号 南風原バイパス L=2.8km (南風原町与那覇～那覇市上間)	工程に遅延の可能性あり  用地の取得が難航H32年度一部開通予定に遅延の可能性あり	・調査推進:道路設計 ・用地買収推進 ・工事推進:橋梁上下部工、改良工	・調査推進:調査設計 ・用地買収推進:新川地区ほか用地買収 ・工事推進:国場川側道橋下部工北丘高架橋上下部工宮平地区ほか改良工	設計・用地・工事の推進(逐次開通) 平成32年度 一部開通予定		完成時期未定(※)					・南風原町与那覇地内 L=0.3km(2/4) H16.5.18開通済 ・南風原町新川地内 L=0.2km(4/4) H18.3.31開通済 ・南風原町新川～那覇市真地 L=0.3km(4/4) H27.7.21開通済 ・南風原町宮平～南風原町新川 L=1.2km(2/4)平成32年度 開通予定
	維持修繕事業	耐震補強(橋梁) 一般国道506号 南風原ア一子橋 (西原町池田)	事業の進捗が順調 	・補強対策工事の推進(百名橋)	・補強対策工事の推進(南風原ア一子橋)	補強設計、補強対策工事の推		経年事業等				

進捗状況

-  青信号:事業の進捗が順調
-  黄信号:工程に遅延の可能性あり
-  赤信号:事業の工程が遅延

※完成時期未定事業等については、完成に向けた円滑な事業実施環境が整った段階で確定予定

社会資本整備に関する工程表(沖縄総合事務局開発建設部)

①道路

区分	事業名	進捗状況	H30年度の成果等	H31年度の成果目標等	H30	H31	R2	R3	R4	R5	R6以降	備考
那覇空港自動車道	一般国道506号 豊見城東道路 L=6.2km (豊見城・名嘉地IC～南風原南IC)	事業の進捗が順調 	調査推進: 調査設計	調査推進: 調査設計	調査設計の推進							豊見城IC～南風原南IC L=3.5km(2/4) H15.4.26開通済 豊見城・名嘉地IC～豊見城IC L=2.7km(2/4) H20.3.22開通済 豊見城IC～南風原南IC L=3.5km(4/4) H26.3.31開通済 豊見城・名嘉地IC～豊見城IC L=2.7km(4/4) H27.3.3開通済
	一般国道506号 小禄道路 L=5.7km (那覇空港IC～豊見城・名嘉地IC)	事業の進捗が順調 	調査推進: 調査設計 用地買収推進: 具志地区ほか用地買収 赤嶺地区用地補償 工事推進: 鏡水地区ほか改良工 具志地区橋梁下部工 赤嶺トンネル工	調査推進: 調査設計 用地買収推進: 具志地区ほか用地買収 赤嶺地区用地補償 工事推進: 鏡水地区ほか改良工 具志地区橋梁下部工 赤嶺トンネル工	調査設計・用地・工事の推進							・開通時期については、完成に向けた円滑な事業実施環境が整った段階で確定予定
名護東道路	一般国道58号 名護東道路 L=6.8km (伊差川IC～数久田IC)	事業の進捗が順調 	調査推進: 調査設計 用地買収推進: 数久田地区用地買収 工事推進: 世富慶地区上部工 世富慶地区下部工 数久田地区下部工 4号トンネル工	調査推進: 調査設計 用地買収推進: 数久田地区用地買収 数久田地区物件移設補償 工事推進: 世富慶地区ほか改良工 世富慶地区上部工 数久田地区下部工 4号トンネル工	調査設計・用地・工事の推進(逐次開通) 2021年夏までの開通予定							・伊差川IC～世富慶IC L=4.2km(2/4) H24.3.30開通済 ・名護市世富慶～名護市数久田 L=2.6km(2/4) 2021年夏までの開通予定
沖縄西海岸道路	一般国道58号 読谷道路 L=6.0km (読谷村親志～読谷村古堅)	事業の進捗が順調 	調査推進: 調査設計 用地買収推進: 大木地区ほか用地買収 工事推進: 座喜味地区橋梁上下部工	調査推進: 調査設計 用地買収推進: 大木地区ほか用地買収 工事推進: 座喜味地区橋梁下部工	調査設計・用地・工事の推進							・読谷村座喜味～読谷村喜名 L=1.5km(2/4) H25.4.18開通済 ・読谷村大木～読谷村古堅 L=1.3km(2/4) H15.4.16開通済 ・開通時期については、完成に向けた円滑な事業実施環境が整った段階で確定予定
	一般国道58号 浦添北道路(Ⅱ期線) L=2.0km (宜野湾市宇地泊～浦添市港川)	新規		調査推進: 調査設計	調査設計の推進							・宜野湾市宇地泊～浦添市港川 L=2.0km(2車線) H30.3.18開通済(Ⅰ期線)
	一般国道58号 那覇北道路 L=2.2km 那覇港新港ふ頭地区臨港道路 若狭港町線 (那覇市港町～那覇市若狭)	事業の進捗が順調 	調査推進: 調査設計	調査推進: 調査設計	調査設計の推進							・開通時期については、完成に向けた円滑な事業実施環境が整った段階で確定予定
一般二次改築	一般国道58号 恩納バイパス L=5.1km (恩納村瀬良垣～恩納村南恩納)	事業の進捗が順調 	調査推進: 調査設計 用地買収推進: 瀬良垣地区用地買収 工事推進: 2号橋ほか下部工	調査推進: 調査設計 工事推進: 3号橋ほか上下部工	調査設計・工事の推進(逐次開通)							・恩納村宇瀬良垣～恩納村宇南恩納 L=5.1km(2/4) H23.4.29開通済 ・恩納村南恩納 L=0.4km(4/4) H28.3.31 交差点開通済
	一般国道58号 恩納南バイパス L=6.5km (恩納村宇南恩納～恩納村宇仲泊)	事業の進捗が順調 	調査推進: 調査設計 用地買収推進: 南恩納地区ほか用地補償 工事推進: 6号橋上部工 1号橋下部工 谷茶地区ほか改良工	調査推進: 調査設計 工事推進: 1号橋上部工 谷茶地区ほか改良工 谷茶地区舗装工	調査設計・工事の推進(逐次開通)							・恩納村宇谷茶～恩納村宇仲泊 L=4.5km(2/4) H21.11.1(2/4) 開通済 ・恩納村宇南恩納～恩納村宇谷茶 L=2.0km(2/4)及び一部(4/4) H30.3.8開通済
	一般国道58号 嘉手納バイパス L=3.2km (読谷村古堅～嘉手納町兼久)	事業の進捗が順調 	調査推進: 調査設計	調査推進: 調査設計	調査設計の推進							・開通時期については、完成に向けた円滑な事業実施環境が整った段階で確定予定

社会資本整備に関する工程表(沖縄総合事務局開発建設部)

①道路

区分	事業名	進捗状況	H30年度の成果等	H31年度の成果目標等	H30	H31	R2	R3	R4	R5	R6以降	備考	
一般二次 改善	一般国道58号 北谷拡幅 L=4.3km (北谷町浜川～宜野湾市伊佐)	事業の進捗が順調 	調査推進: 調査設計 用地買収推進: 北谷地区用地買収	調査推進: 調査設計 用地買収推進: 北谷地区用地買収	調査設計・用地の推進							・開通時期については、完成に向けた円滑な事業実施環境が整った段階で確定予定	
	一般国道58号 浦添拡幅 L=2.9km (浦添市城間～那覇市安謝)	事業の進捗が順調 	調査推進: 調査設計	調査推進: 調査設計 用地買収推進: 城間地区ほか用地買収着手 工事推進: 屋富祖地区改良工事着手	調査設計・用地・工事の推進							・開通時期については、完成に向けた円滑な事業実施環境が整った段階で確定予定	
	一般国道329号 金武バイパス L=5.6km (金武町金武中川～金武町金武浜田)		調査推進: 調査設計 用地買収推進: 金武地区用地補償 工事推進: 金武地区ほか改良工 金武地区ほか舗装工		(事業完了)								・金武町字中川～金武町金武源原 L=0.8km(2/2) H8.3開通済 ・金武町字金武島兼原～金武町字金武浜田原 L=1.2km(2/2) H23.3.30開通済 ・金武町字金武浜田原～金武町字金武浜田 L=1.0km(2/2) H24.7.27開通済 ・金武町字金武源原～金武島兼原L=2.6km(2/2) 平成30年度開通済
	一般国道329号 与那原バイパス L=4.2km (西原町小那覇～南風原町与那覇)	事業の進捗が順調 	調査推進: 調査設計 用地買収推進: 与那原地区用地補償 工事推進: 与那原2号橋上下部工 西原2号橋下部工 与那原地区ほか改良工	調査推進: 調査設計 用地買収推進: 与那原地区ほか用地買収 与那原地区用地補償 工事推進: 与那原2号橋下部工 与那原地区ほか舗装工	調査設計・用地・工事の推進							・西原町東崎地内 L=0.5km(2/4) H18.3.31開通済 ・西原町東崎～与那原町与那原 L=0.5km(2/4) H23.3.29開通済 ・南風原町与那覇地内 L=0.3km(2/4) H25.10.31開通済 ・開通時期については、完成に向けた円滑な事業実施環境が整った段階で確定予定	
	一般国道329号 南風原バイパス L=2.8km (南風原町与那覇～那覇市上間)	事業の進捗が順調 	調査推進: 調査設計 用地買収推進: 新川地区用地買収 工事推進: 新川跨道橋下部工 北丘高架橋上部工 新川地区改良工 宮平地区舗装工	調査推進: 調査設計 用地買収推進: 新川地区用地買収 工事推進: 北丘高架橋上部工 新川地区改良工	平成30年度 一部開通済	調査設計・用地・工事の推進							・南風原町与那覇地内 L=0.3km(2/4) H16.5.18開通済 ・南風原町新川地内 L=0.2km(4/4) H18.3.31開通済 ・南風原町新川～那覇市真地 L=0.3km(4/4) H27.7.21開通済 ・南風原町宮平～南風原町新川 L=1.2km(2/4) 平成30年度開通済
局所 対策	一般国道58号 後原橋架替 L=0.2km (名護市宇源河)	新規		調査推進: 調査設計 工事推進: 仮設工	調査設計・工事の推進							・関係機関との調整等が完了し、完成に向けた円滑な事業実施環境が整った段階で確定予定	
	一般国道329号 東港橋架替 L=0.3km (金武町屋嘉)		調査推進: 調査設計 用地買収推進: 屋嘉地区用地買収 工事推進: 東港橋上下部工	(事業完了)									
環境 整備	一般国道58号 国道58号環境整備 L=5.4km (読谷村親志～那覇市奥武山)	事業の進捗が順調 	調査推進: 調査設計	調査推進: 調査設計	環境整備	調査設の推進							・関係機関との調整等が完了し、完成に向けた円滑な事業実施環境が整った段階で確定予定

社会資本整備に関する工程表(沖縄総合事務局開発建設部)

①道路

区分	事業名	進捗状況	H30年度の成果等	H31年度(令和元年度)の成果目標等	H29	H30	H31(R1)	R2	R3	R4	R5以降	備考
交通安全事業	一般国道58号 国道58号国頭他交通安全対策事業 (国頭村字半地～名護市字源河)	事業の進捗が順調 新規		・調査推進:設計 ・工事推進:舗装工			設計・工事の推進					開通時期については、完成に向けた円滑な事業実施環境が整った段階で確定予定。
	一般国道58号 国道58号羽地地区交通安全対策事業 (名護市字真喜屋～字田井等)	事業の進捗が順調 新規		・調査推進:設計 ・工事推進:舗装工			設計・工事の推進					開通時期については、完成に向けた円滑な事業実施環境が整った段階で確定予定。
	一般国道58号 国道58号伊差川地区交通安全対策事業 (名護市字田井等～大北)	事業の進捗が順調 	・調査推進:設計 ・工事推進:舗装工	・調査推進:設計 ・工事推進:舗装工		設計・工事の推進						開通時期については、完成に向けた円滑な事業実施環境が整った段階で確定予定。
	一般国道58号 国道58号東江地区交通安全対策事業 (名護市字宮里～字世富慶)		・工事推進:舗装工		(事業完了)							平成30年度完成
	一般国道58号 国道58号許田地区交通安全対策事業 (名護市字許田)	事業の進捗が順調 	・調査推進:設計	・調査推進:設計 ・用地買収推進 ・工事推進:舗装工		設計・用地・工事の推進						開通時期については、完成に向けた円滑な事業実施環境が整った段階で確定予定。
	一般国道58号 国道58号名嘉真地区交通安全対策事業 (恩納村字名嘉真)		・工事推進:舗装工		(事業完了)							平成30年度完成
	一般国道58号 国道58号伊佐地区車両停車帯設置事業 (宜野湾市伊佐)	事業中止			(事業中止)							車両停車帯の整備について地元調整を行ってきたが、協力を得られず事業中止となった
	一般国道329号 国道329号漢那地区交通安全施設設置事業 (宜野座村漢那)		・工事推進:舗装工		(事業完了)							平成30年度完成
一般国道329号 沖縄北IC交差点改良事業 (沖縄市登川)	事業の進捗が順調 新規		・調査推進:設計			設計の推進					開通時期については、完成に向けた円滑な事業実施環境が整った段階で確定予定。	

社会資本整備に関する工程表(沖縄総合事務局開発建設部)

①道路

区分	事業名	進捗状況	H30年度の成果等	H31年度(令和元年度)の成果目標等	H29	H30	H31(R1)	R2	R3	R4	R5以降	備考	
交通安全事業	一般国道329号 奥間南交差点改良事業 (中城村字奥間)	事業の進捗が順調 	・調査推進:設計 ・用地買収推進 ・工事推進:交差点改良	・調査推進:設計 ・用地買収推進 ・工事推進:交差点改良	設計・用地・工事の推進								開通時期については、完成に向けた円滑な事業実施環境が整った段階で確定予定。
	一般国道329号 国道329号与那覇地区交通安全対策事業 (島尻郡与那原町～那覇市上間)	事業の進捗が順調 	・工事推進:舗装工	・調査推進:設計 ・工事推進:交差点改良	設計・工事の推進								開通時期については、完成に向けた円滑な事業実施環境が整った段階で確定予定。
	一般国道329号 国道329号仲井真地区交通安全対策事業 (那覇市仲井真)		・調査推進:設計 ・工事推進:交差点改良	完成	(事業完了)								平成30年度完成
	一般国道330号 胡屋北交差点改良事業 (沖縄市胡屋～中央)		・調査推進:設計	・調査推進:設計 ・用地買収推進	設計・用地の推進								開通時期については、完成に向けた円滑な事業実施環境が整った段階で確定予定。
	一般国道330号 国道330号瑞慶覧地区交通安全対策事業 (北中城村瑞慶覧)		・調査推進:設計 ・工事推進:交差点改良	完成	(事業完了)								平成30年度完成
	一般国道330号 国道330号愛知地区交通安全対策事業 (宜野湾市愛知～野嵩)		・調査推進:設計 ・工事推進:舗装工	完成	(事業完了)								平成30年度完成
	一般国道331号 久手堅地区安全対策事業 (南城市知念久手堅)	新規		・調査推進:設計	設計の推進								開通時期については、完成に向けた円滑な事業実施環境が整った段階で確定予定。
	一般国道331号 津波古地区安全対策(その2)事業 (南城市佐敷津波古)	事業の進捗が順調 	・調査推進:設計 ・工事推進:舗装工	・工事推進:舗装工	工事の推進								開通時期については、完成に向けた円滑な事業実施環境が整った段階で確定予定。
	一般国道331号 津波古地区安全対策事業 (南城市佐敷津波古)	事業の進捗が順調 	・調査推進:設計 ・工事推進:舗装工	・工事推進:舗装工	工事の推進								開通時期については、完成に向けた円滑な事業実施環境が整った段階で確定予定。
二種事業 (国道58号、329号、330号、331号、332号、506号)	事業の進捗が順調 	・調査推進:設計 ・工事推進:道路付属物工	・調査推進:設計 ・工事推進:道路付属物工	道路照明・防護柵・道路標識・区画線・情報収集機器・情報提供機器・視線誘導標									

