



内閣府
沖縄総合事務局

記者発表資料
発表後の取り扱い自由

日本風景街道

「やんばる風景花街道」の登録について

本日、平成23年9月30日付けで、日本風景街道に新たなルート「やんばる風景花街道」が登録されました。

新たなルートの仲間入りで、沖縄県の日本風景街道の登録ルートが2ルート（全国の登録ルートは124ルート）となります。

なお、登録授与式を10月中旬に名護市大浦のわんさか大浦パークにて開催する予定であり、詳細については後日報告いたします。

※日本風景街道の詳細情報についてはこちらのホームページをご覧ください。

「沖縄風景街道」ホームページ URL

<http://www.dc.ogb.go.jp/road/ir/fukei/index.html>

「日本風景街道」ホームページ URL

<http://www.mlit.go.jp/road/sisaku/fukeikaidou/index.html>

平成23年9月30日

【問い合わせ先】

(沖縄の日本風景街道全般に関するお問い合わせ)

内閣府 沖縄総合事務局 開発建設部

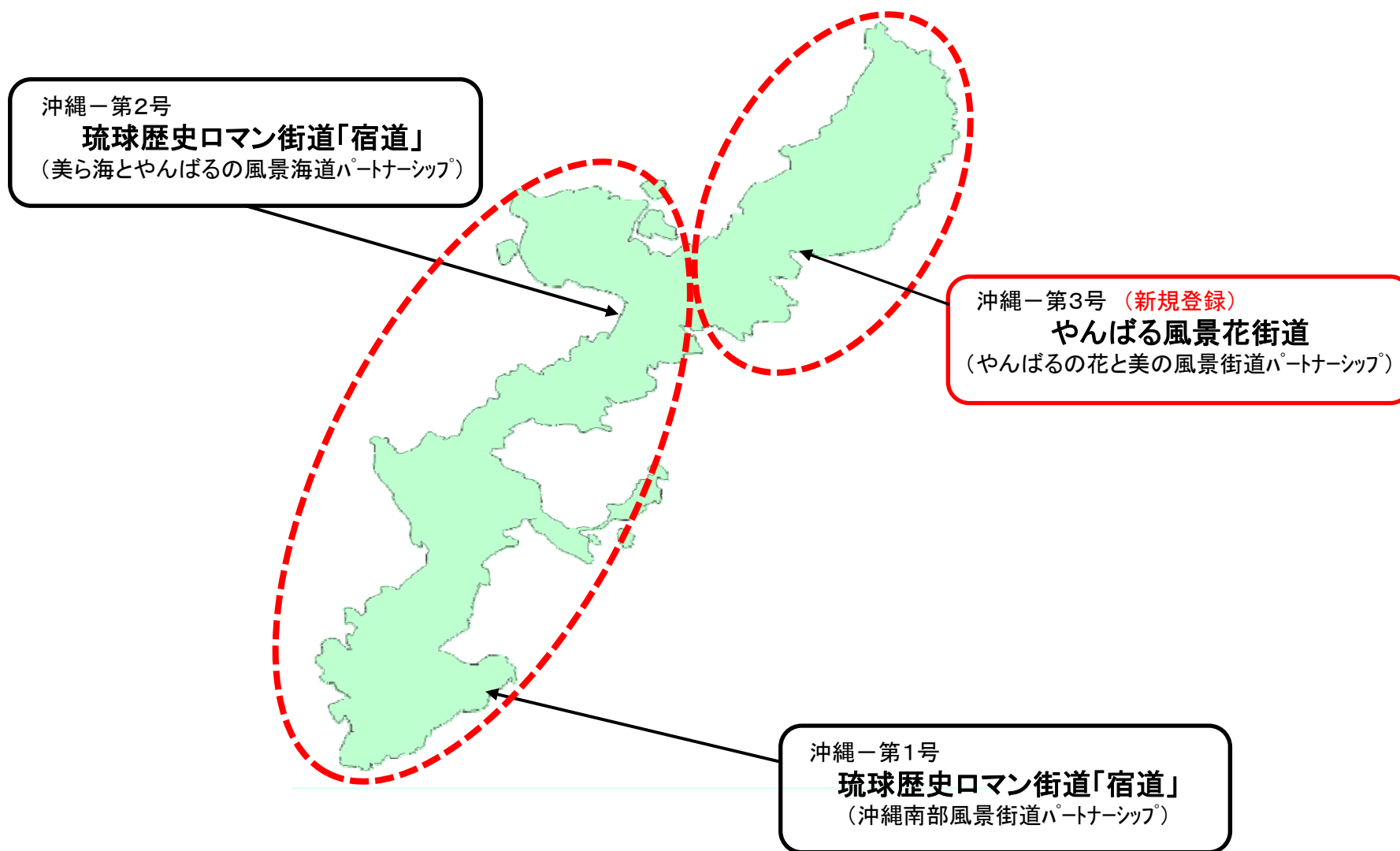
道路建設課 課長補佐 末光 勇次

TEL : 098-866-1914 (直通)

(やんばる風景花街道及び登録授与式に関するお問い合わせ)

内閣府 沖縄総合事務局 北部国道事務所 副所長 高良 哲治

TEL : 0980-52-4350 (代表)



沖縄風景街道 合計 2ルート (3パートナーシップ)

やんばる風景花街道

■風景街道のねらい

沖縄県名護市以北の国道58号、国道331号及び県道70号線等の道路沿いには、地域固有の歴史的・文化的資源が点在するとともに、やんばるの森を背景に地域固有の自然資源が豊富である。

また、道路沿線は、太平洋、東シナ海に面しエメラルドグリーンの海、海岸線の海岸景観や自然公園などもあり、自然景観に恵まれた地域である。

やんばる風景花街道では、こうした地域の魅力に磨きをかけ、通過するためだけの「みち」ではなく、「沖縄の花と美」が体感できる新しい観光街道(みち)の創出をめざし、観光振興と地域活性化を図るものである。

■活動エリアと地域資源

名護市仲尾次から国頭村奥へ繋がる国道58号、本島北部東海岸の県道70号線及び国道331号を中心としたエリアで活動を展開
この道路からは、自然景観、海岸景観などが楽しめると共に沿道には下記のような資源が豊富に存在

- ・**景観資源** エメラルドグリーンの海、貴重な動植物の宝庫であるやんばるの山々、亜熱帯の花々の咲く沿道など
- ・**自然資源** 与那覇岳天然保護区域、辺戸岬、比地の小玉森の植物群落、慶佐次のヒルギ林、安田のアカテツ保安林、田港御願の植物群落、大宜味御獄のビロウ群、喜如嘉板敷海岸の板干瀬など
- ・**歴史資源** 宇佐浜遺跡、大宜味村の猪垣(ヤマシシガキ)、瀬嵩さんたち原のハル石など
- ・**文化資源** 安田のシヌグ、塩屋湾のウンガミ、喜如嘉の芭蕉布、嘉陽のフェーヌシマ踊りなど
- ・**体験・交流資源** わんさか大浦パーク、東村ふれあいヒルギ公園、東村民の森つつじエコパーク、やんばる自然塾、あまんだまん、やんばるクラブ、やんばる学びの森、ヤンバルクイナ観察小屋、くいなパークゴルフ、奥やんばるの里など
- ・**施設・情報資源** わんさか大浦パーク、東村観光推進協議会、東村立山と水の生活博物館、沖縄かぐや姫、道の駅おおぎみ、道の駅ゆいゆい国頭など



エコツーリズム



ツール・ド・おきなわ




環境美化活動

■地域の活動推進体制

二見以北地域振興会、ツール・ド・おきなわ協会、おおぎみまるごとツーリズム協会、東村観光推進協議会、国頭ツーリズム協会、やんばる地域活性サポートセンター、大宜味村区長会、東村区長会、国頭村区長会、名護市観光協会 名護市花の里づくりの会、沖縄観光コンベンションビューロー

やんばる風景花街道

凡例
 : やんばる風景花街道ルート



デイゴ



ユリ



与那覇岳登山道



辺戸岬



比地大滝



辺野喜ダム



普久川ダム



安波ダム



サキシマスオウノキ



福地ダム



慶佐次湾のマングローブ林



カヤックマングローブツアー



ツツジエコパーク



カンヒサクラ



ツールドオキナワ



イジュの花



みかん



名護漁港



ブーゲンビレア



嘉陽の浜



日本風景街道の概要

●目的

日本風景街道は、郷土愛を育み、日本列島の魅力・美しさを発見、創出するとともに、多様な主体による協働のもと、景観、自然、歴史、文化等の地域資源を活かした国民的な原風景を創成する運動を促し、似つて、地域活性化、観光振興に寄与し、これにより、国土文化の再興の一助となることを目的としています。

●日本風景街道の運動方針

日本風景街道を国民的な運動にまで広げるために、4つの運動方針で取り組みます。

▼方針1『全国に運動を広げること』

多くの地域が日本風景街道に参画し、全国各地に美しい風景を広げるとともに地域コミュニティの再生を目指す運動

▼方針2『多様性を確保すること』

景観、自然、歴史、文化等の地域資源を活かし、多様な風景の形成を目指す運動

▼方針3『さらなる質の向上を図ること』

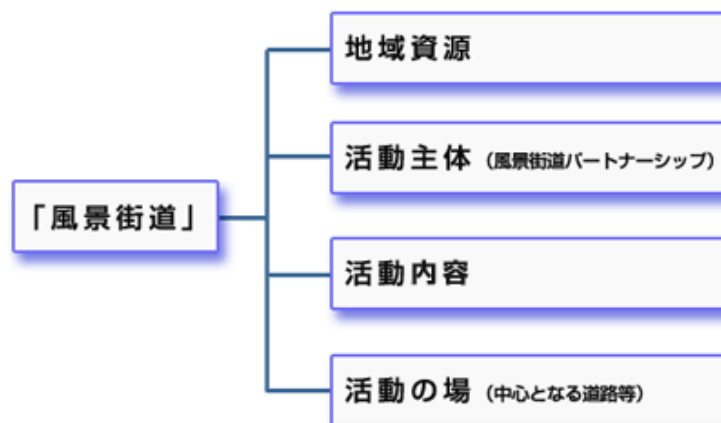
個性ある地域資源に磨きをかけ、そこに暮らす人々が誇りを持ち、訪れる人を魅了する、世界に対して発信できるような質の高い風景の形成を目指す運動

▼方針4『継続的な運動とすること』

一過性で終わることのない、息の長い運動

●日本風景街道のイメージ

日本風景街道は、「地域の資源」と「活躍する人たち」、「活動内容」及び「活動の場」から構成されるもので、それらを総称して「風景街道」といいます。



※日本風景街道の詳細情報についてはこちらのホームページをご覧ください。

「沖縄風景街道」ホームページ URL

<http://www.dc.ogb.go.jp/road/ir/fukei/index.html>

「日本風景街道」ホームページ URL

<http://www.mlit.go.jp/road/sisaku/fukeikaidou/index.html>